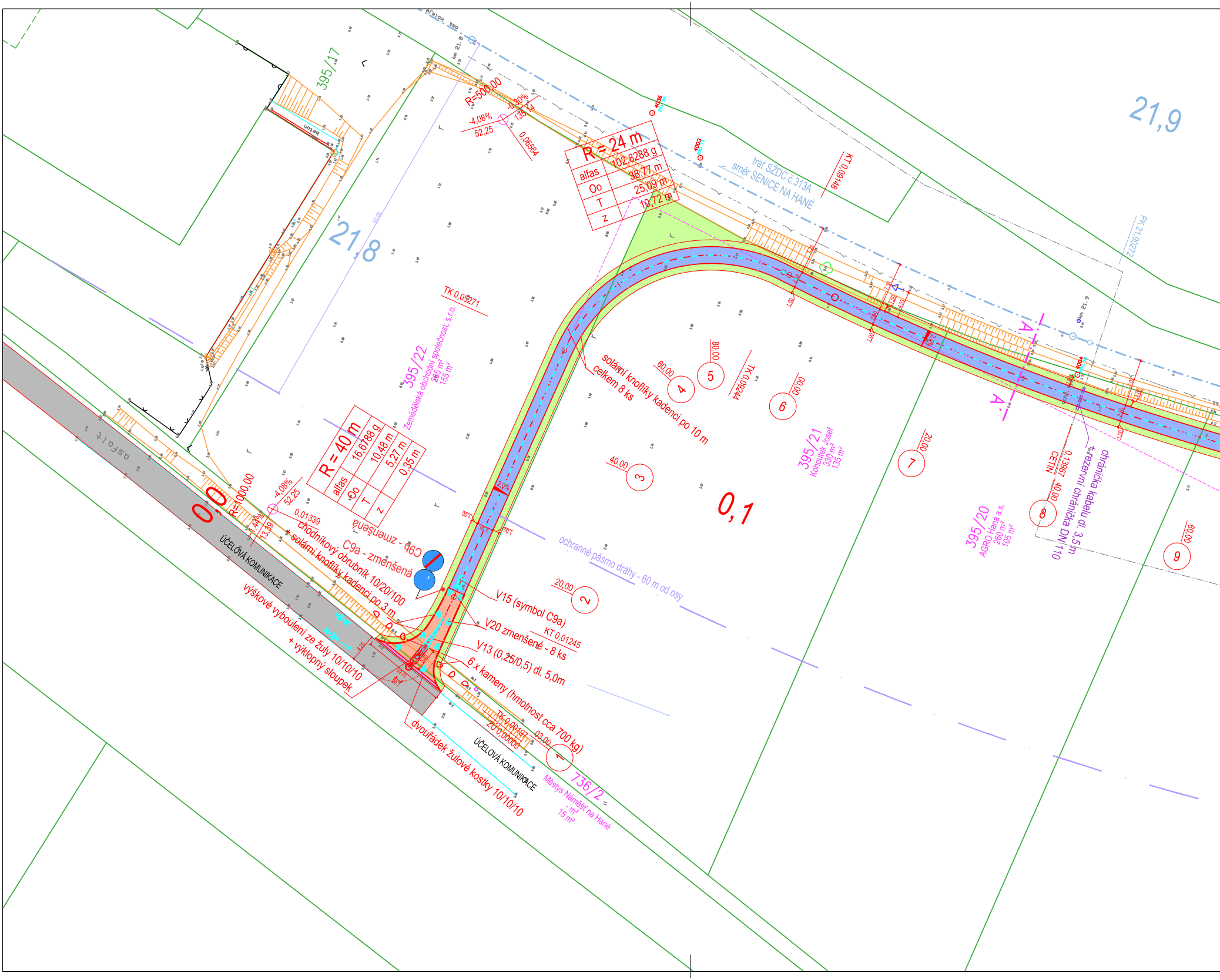

21,8
21,9
395/17
km 21.8
R=500,00
-4,08%
52,25
-0,30%
135,14
0,06564
R = 24 m
alfas
102,8288 g
Oo
38,77 m
T
25,09 m
z
10,72 m
4036
4003
trať SŽDC č.313A
směr SENICE NA HANÉ
KT 0,09148
PK 21,90272
TK 0,05271
395/22
Zemědělská obchodní společnost, s.r.o.
285 m²
155 m²
solární knoflíky kadenci po 10 m
celkem 8 ks
60,00
4
5
80,00
TK 0,09244
6
00,00
395/21
Kohoutek Josef
330 m²
135 m²
A
A´
km 21.9
4004
7
20,00
CETIN
0,13967
40,00
8
chránička kabelu dl. 3,5 m
+ rezervní chránička DN 110
395/20
AGRO Haná a.s.
260 m²
105 m²
9
60,00
40,00
3
0,1
R = 40 m
alfas
16,6788 g
Oo
10,48 m
T
5,27 m
z
0,35 m
0,0
R=1000,00
-4,08%
52,25
1,44%
13,39
0,01339
chodníkový obrubník 10/20/100
+ solární knoflíky kadenci po 3 m
C9a - zmenšená
C9b - zmenšená
2,0%
ochranné pásmo dráhy - 60 m od osy
20,00
2
V15 (symbol C9a)
KT 0,01245
V20 zmenšené - 8 ks
V13 (0,25/0,5) dl. 5,0m
6 x kameny (hmotnost cca 700 kg)
ÚČELOVÁ KOMUNIKACE
asfalt
výškové vyboulení ze žuly 10/10/10
+ výklopný sloupek
dvouřádek žulové kostky 10/10/10
TK 0,00197
ZÚ 0,00000
03,00
1
ÚČELOVÁ KOMUNIKACE
736/2
Městys Náměšť na Hané
- m²
15 m²

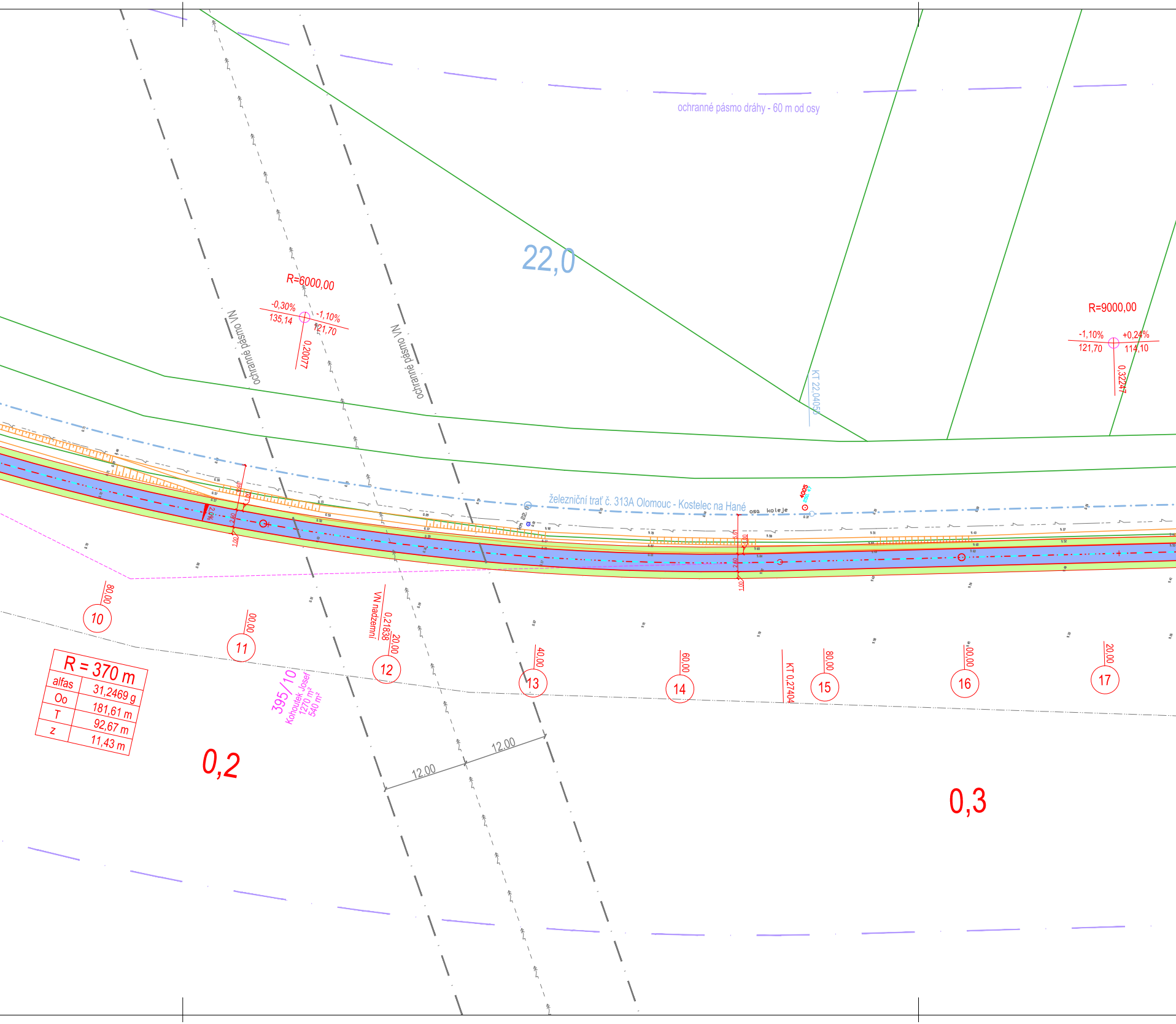
ochranné pásmo dráhy - 60 m od osy
22,0
R=6000,00
-0,30%
135,14
-1,10%
121,70
0,20077
ochranné pásmo VN
ochranné pásmo VN
KT 22,04058
R=9000,00
-1,10%
121,70
+0,24%
114,10
0,32247
železniční trať č. 313A Olomouc - Kostelec na Hané
osa koleje
4005
80,00
10
00,00
11
VN nadzemní
0,21838
20,00
12
40,00
13
60,00
14
KT 0,27404
80,00
15
00,00
16
20,00
17
R = 370 m
alfas 31,2469 g
Oo 181,61 m
T 92,67 m
z 11,43 m
395/10
Kohoutek Josef
1270 m²
540 m²
0,2
0,3
12.00
12.00

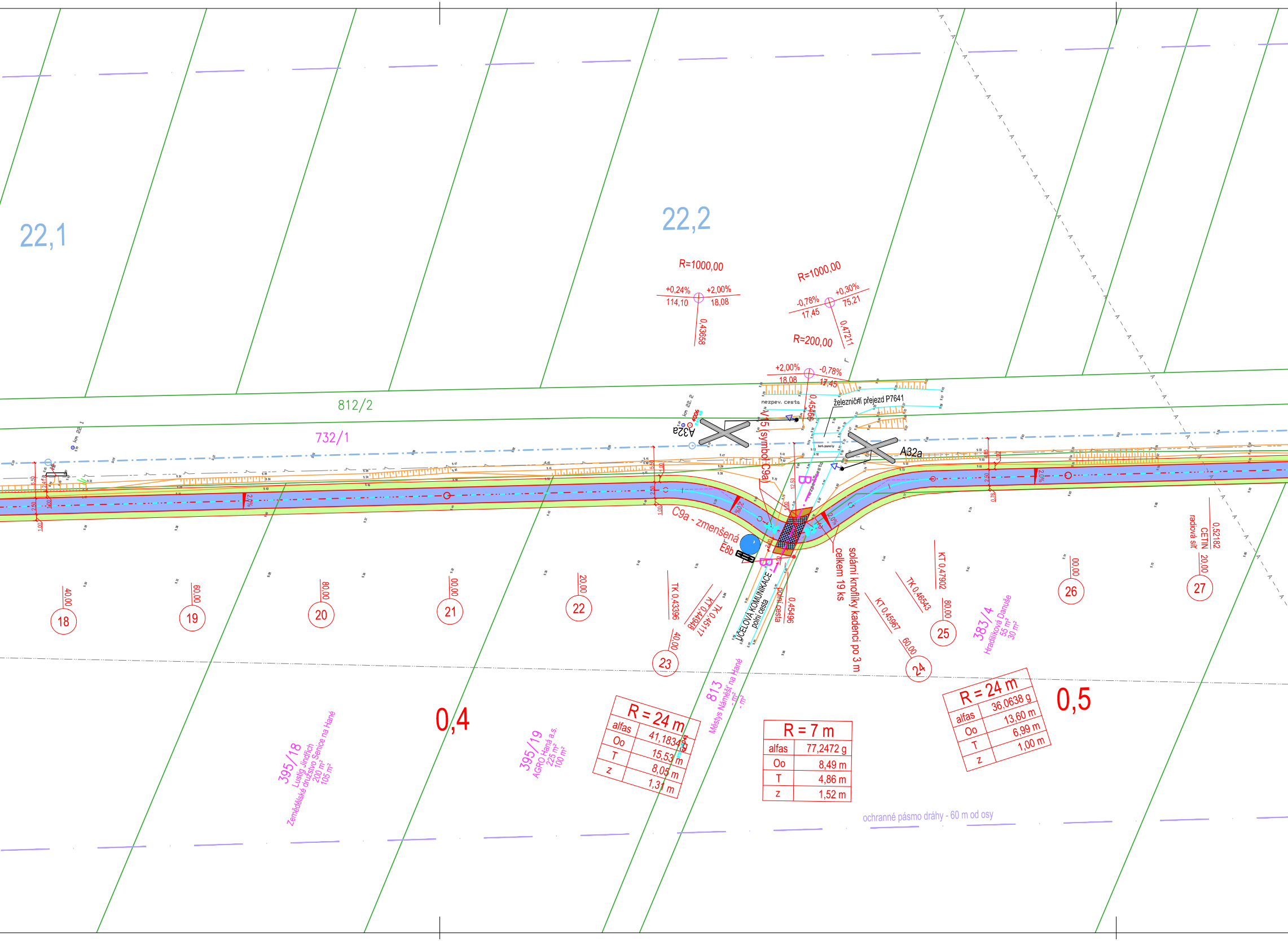
22,1
22,2
R=1000,00
+0,24%
114,10
+2,00%
18,08
0,43658
R=1000,00
-0,78%
17,45
+0,30%
75,21
0,47211
R=200,00
+2,00%
18,08
-0,78%
17,45
812/2
732/1
železniční přejezd P7641
nezpev. cesta
km 22,2
km 22,1
A32a
A32a
V15 (symbol C9a)
C9a - zmenšená
E8b
B
B
solární knoflíky kadenci po 3 m
celkem 19 ks
ÚČELOVÁ KOMUNIKACE
polní cesta
polní cesta
0,45496
TK 0,43396
KT 0,44948
TK 0,45117
KT 0,45967
TK 0,46543
KT 0,47902
0,52182
CETIN
radiová síť
18
40,00
19
60,00
20
80,00
21
00,00
22
20,00
23
40,00
24
60,00
25
80,00
26
00,00
27
20,00
383/4
Hradilíková Danuše
55 m²
30 m²
813
Městys Náměšť na Hané
- m²
- m²
395/18
Lustig Jindřich
Zemědělské družstvo Senice na Hané
200 m²
105 m²
395/19
AGRO Haná a.s.
225 m²
100 m²
0,4
0,5
ochranné pásmo dráhy - 60 m od osy

R = 24 m	
alfas	41,1834 g
Oo	15,53 m
T	8,05 m
z	1,31 m

R = 7 m	
alfas	77,2472 g
Oo	8,49 m
T	4,86 m
z	1,52 m

R = 24 m	
alfas	36,0638 g
Oo	13,60 m
T	6,99 m
z	1,00 m

LEGENDA GEODETICKÝCH ZNAČEK:

- sloup
- lampa
- PRIS
- šachta-poklop /obecně
- vpusť
- střešní svod
- označník
- šoupě /voda
- hydrant /voda
- označník /voda
- šoupě /plyn
- HUP /plyn
- označník /plyn
- skříň-spoje
- dopravní značka
- tabule
- studna
- světelné signalizační zařízení
- výstražné světelné zařízení
- vstup,vjezd
- sonda
- pomník
- předmět malého rozsahu
- strom
- keř
- parková úprava
- pastvina
- zahrada
- role
- zeleň - obvod
- zeď,římsa
- kovový,drátěný plot
- zděný plot
- dřevěný plot
- svodidlo
- zábradlí
- osa koleje
- objekty
- komunikace
- výškový bod
- teren-linie
- svah

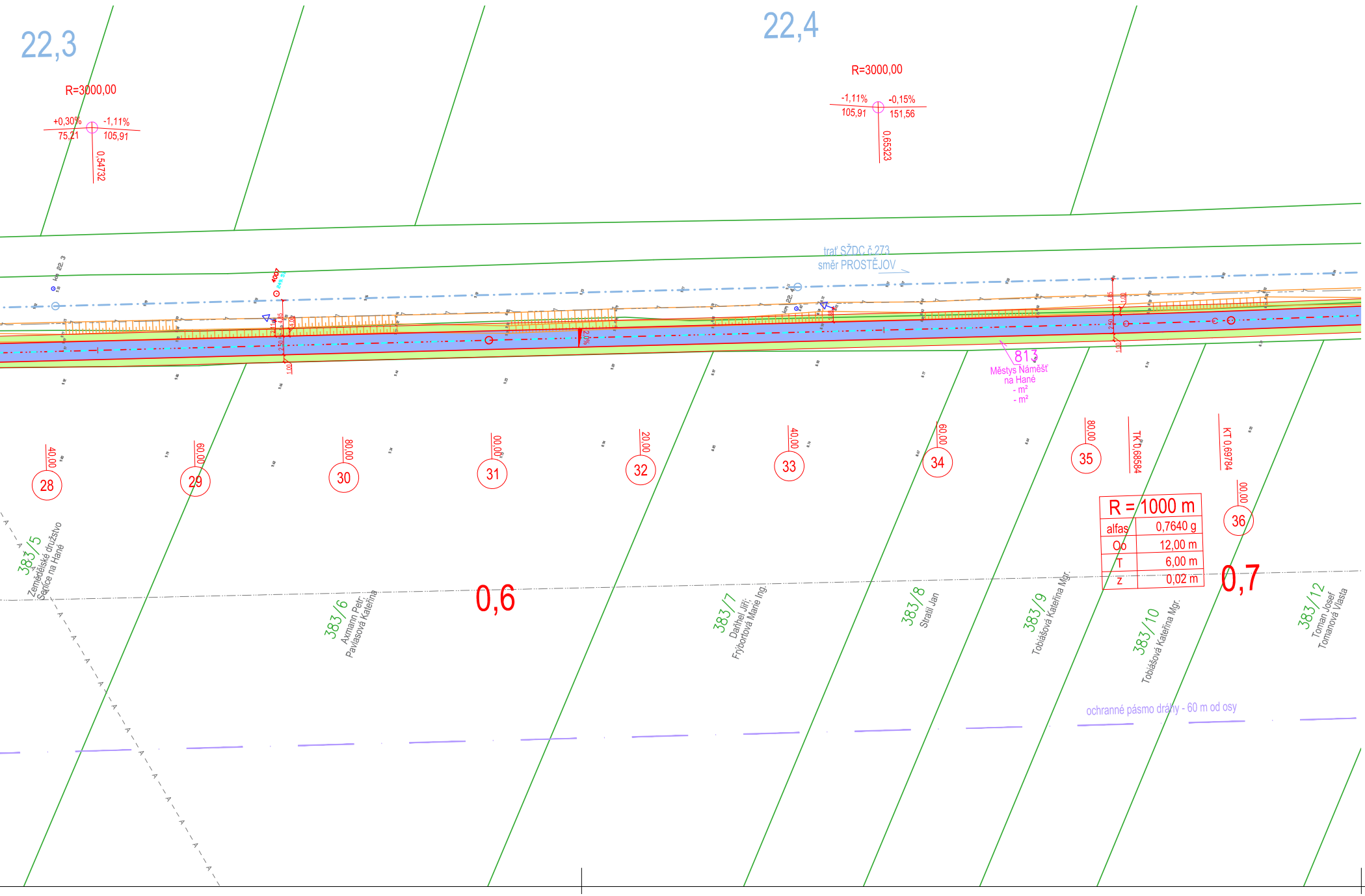
22,3
22,4
R=3000,00
+0,30%
-1,11%
75,21
105,91
0,54732
R=3000,00
-1,11%
-0,15%
105,91
151,56
0,65323
km 22,3
km 22,4
trať SŽDC č.273
směr PROSTĚJOV
813
Městys Náměšť
na Hané
- m²
- m²
28
40,00
29
60,00
30
80,00
31
00,00
32
20,00
33
40,00
34
60,00
35
80,00
TK 0,68584
KT 0,69784
36
00,00
R = 1000 m
alfas 0,7640 g
Oo 12,00 m
T 6,00 m
z 0,02 m
0,6
0,7
383/5
Zemědělské družstvo
Senice na Hané
383/6
Axmann Petr;
Pavlasová Kateřina
383/7
Daňhel Jiří;
Frýbortová Marie Ing.
383/8
Stratil Jan
383/9
Tobiášová Kateřina Mgr.
383/10
Tobiášová Kateřina Mgr.
383/12
Toman Josef
Tomanová Vlasta
ochranné pásmo dráhy - 60 m od osy

LEGENDA:

🟦	SMÍŠENÁ STEZKA - ASFALTOBETON (konstrukce 1)
▩	SMÍŠENÁ STEZKA NA PŘEJEZDU PRO ZEMĚDĚLSKOU TECHNIKU (konstrukce 2)
🟧	SMÍŠENÁ STEZKA - BET. DLAŽBA BEZ FAZETY 10x20 CM, TL. 8 CM, ČERVENÁ (konstrukce 3)
⬜	ÚČELOVÁ KOMUNIKACE - OBNOVA OBRUSNÉ VRSTVY - ASFALTOBETON (konstrukce 8)
🟨	CHODNÍK - BET. DLAŽBA S FAZETOU 10X20 CM, TL. 6 CM, ŠEDÁ (konstrukce 4)
🟪	HMATNÁ DLAŽBA - BETONOVÁ DLAŽBA 10X20 CM, TL. 6 CM, BÍLÁ
🟦	STŘEDOVÝ OSTRŮVEK, DODLÁŽDĚNÍ - ŽULOVÁ KOSTKA 10/10/10 (konstrukce 5)
▩	NÁJEZD NA PŘEJEZD PRO ZEMĚDĚLSKOU TECHNIKU - ŽULOVÁ KOSTKA 10/10/10 (konstrukce 6)
🟫	OSTATNÍ PLOCHY - ŽIVIČNÝ RECYKLÁT (konstrukce 7)
🟩	VEGETACE
- - -	ZÁBRADLÍ
———	PŘIROZENÁ VODÍCÍ LINIE
— · — · —	OSA KOLEJE ŽELEZNIČNÍ TRATĚ
———	NAVRHOVANÝ STAV
———	NAVAZUJÍCÍ STAVBA "ZTV pro RD v lokalitě za kapličkou" PD z r. 2013

KLAD LISTŮ:

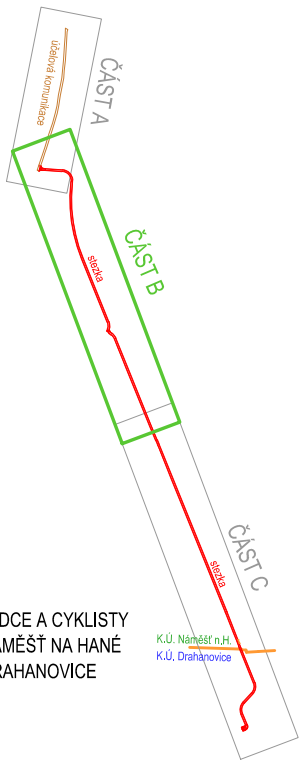
ČÁST A
účelová komunikace
ČÁST B
stezka
ČÁST C
stezka
K.Ú. Náměšť n.H.
K.Ú. Drahanovice

LEGENDA SÍTÍ:

- ⇝ - - ⇝ - -	ČEZ - VN NADZEMNÍ
—·—·—·—	CETIN - NEZNÁMÁ POLOHA
=======	CETIN - NOVÁ CHRÁNIČKA
— A — — A —	CETIN - RÁDIOVÁ SÍŤ
--- ∼ --- ∼ -	SSZT OŘ OLC (SŽDC) - DRÁŽNÍ ZABEZPEČOVACÍ A SDĚLOVACÍ KABEL
--- ∼ --- ∼ -	ČD TELEMATIKA - TELEKOMUNIKAČNÍ VEDENÍ TK ČD Telematika vede ve společné trase s kabelem SSZT

OCHRANNÁ PÁSMA:

— · — · — · —	OP ČEZ - VN NADZEMNÍ
——— · ———	OP DRÁHY

KATASTRÁLNÍ ÚZEMÍ:

———	K. Ú. NÁMĚŠŤ NA HANÉ
———	K. Ú. DRAHANOVICE

100/1	PARCELNÍ ČÍSLO DOTČENÉHO POZEMKU
Jan Novák	VLASTNÍK
- m^2	TRVALÝ ZÁBOR
- m^2	VYNĚTÍ ZE ZPF
Jan Novák	VLASTNÍK SOUSEDNÍHO POZEMKU

STAVEBNÍ OBJEKTY:

SO 101 - STEZKA PRO CHODCE A CYKLISTY
- SO 101.1 - K. Ú. NÁMĚŠŤ NA HANÉ
- SO 101.2 - K. Ú. DRAHANOVICE

VÝŠKOVÝ SYSTÉM B.p.v.
SOUŘADNICOVÝ SYSTÉM S-JTSK

VEDOUCÍ PROJEKTU	ZODPOVĚDNÝ PROJEKTANT	VYPRACOVAL	Ing. Linda Smítalová, IČO 74276361 Hviezdoslavova 114/1 Olomouc-Nemilany +420 777 829 795 smitalova@atelis.eu www.atelis.eu atelis
Ing. Petr SMÍTAL ČKAIT 1202264	Ing. Linda SMÍTALOVÁ ČKAIT 1201908	Ing. Michal LOLEK	
STAVEBNÍK Městys NÁMĚŠŤ NA HANÉ a Obec DRAHANOVICE			
KRAJ OLOMOUCKÝ	MÍSTO k.ú. DRAHANOVICE, k.ú. NÁMĚŠŤ NA HANÉ	ZAKÁZKOVÉ ČÍSLO	2019004
AKCE STEZKA PRO CHODCE A CYKLISTY NÁMĚŠŤ NA HANÉ - DRAHANOVICE		FORMÁT	8 x A4
		DATUM	5/2019
		STUPEŇ	DUSP / PDPS
		MĚŘÍTKO	1:500
KOORDINAČNÍ SITUAČNÍ VÝKRES - ČÁST B		ČÍSLO PŘÍLOHY C.3b	ČÍSLO SOUPRAVY